

**Satzung der Stadt Penig vom 18.08.2006
zur 1. Änderung der**

**Satzung der Stadt Penig
über die
Erhaltung baulicher Anlagen und
der Eigenart von Gebieten nach § 172 BauGB
vom 05.06.2002
(Erhaltungssatzung „Historisches Stadtzentrum“)**

Aufgrund des § 4 der Gemeindeordnung für den Freistaat Sachsen (SächsGemO) vom 18.03.2003 (SächsGl. S. 55) in der derzeit gültigen Fassung und des § 172 des Baugesetzbuches in der Fassung der Bekanntmachung vom 23.09.2004 (BGBl. I S. 2414), zuletzt geändert durch Gesetz vom 21.06.2006 (BGBl. I S. 1818) m.W.v. 01.07.2005 hat Stadtrat der Stadt Penig in seiner Sitzung am 17.08.2006 folgende Satzung beschlossen:

§ 1

Änderung des Geltungsbereiches

Der Geltungsbereich des Erhaltungsgebietes wird um die Teilgebiete, die nachfolgend näher beschrieben sind erweitert, und zwar

- Teilgebiet 1 – Schützenhausweg, ca. 0,4 ha;
- Teilgebiet 2 – Goetheweg, ca. 0,1 ha;
- Teilgebiet 3 – Bahnhofstraße, ca. 0,02 ha.

Der Geltungsbereich dieser Satzung umfasst nunmehr 34,3 ha und wird als Erhaltungsgebiet „Historisches Stadtzentrum“ bezeichnet, das in dem als Anlage beigefügten Lageplan der STEG Stadtentwicklung Südwest GGmbH im Maßstab 1:1000 vom 18.01.2006 umrandet ist.

Dieser Lageplan ist Bestandteil dieser Satzung und als Anlage beigefügt.

§ 2

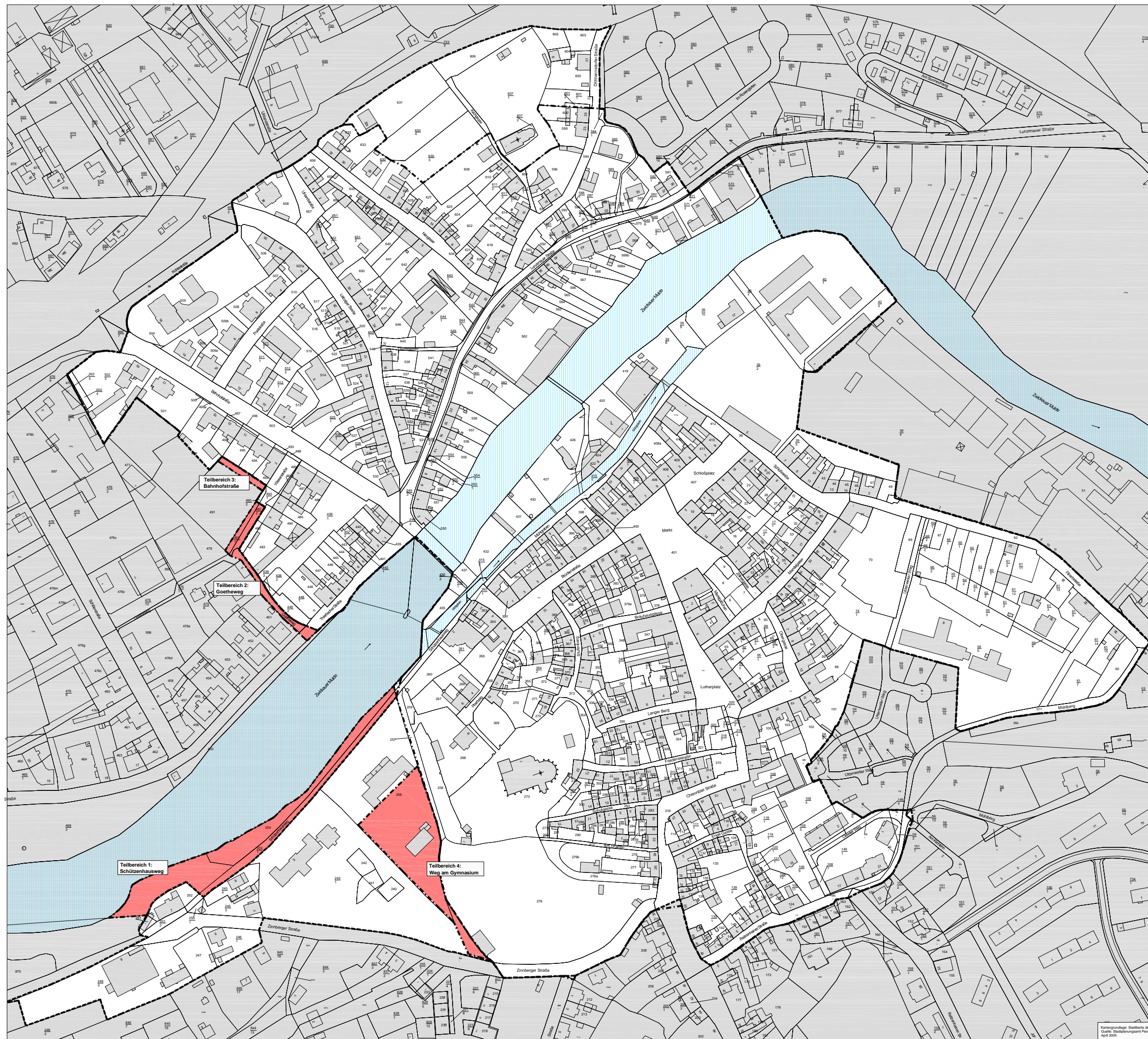
In-Kraft-Treten

Diese Satzung tritt am Tage nach ihrer öffentlichen Bekanntmachung in Kraft.


Penig, den 18.08.2006






Stadt Penig
Der Bürgermeister



Abgrenzungsplan

- 
 Abgrenzung Erhaltungsgebiet
 "Historisches Stadtzentrum"
 Satzung vom 05.06.2002
 ca. 33,8 ha

- 
 Abgrenzung Sanierungsgebiet
 "Altstadtbereich Penig"
 Satzung vom 20.10.2000/ 30.01.2002
 ca. 30,5 ha

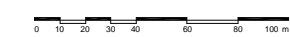
- 
 Erweiterungsgebiete
 Erhaltungsgebiet (TG 1 - 3) ca. 0,5 ha
 Sanierungsgebiet (TG 1 - 4) ca. 0,9 ha

- Teilgebiet 1 - Schützenhausweg ca. 0,4 ha
 Teilgebiet 2 - Goetheweg ca. 0,1 ha
 Teilgebiet 3 - Bahnhofstraße ca. 0,02 ha
 Teilgebiet 4 - Weg am Gymnasium ca. 0,4 ha



Stadt Penig

Überarbeitung
 Neuordnungskonzept
 "Stadtkern"



Plan 1

